

Утверждена

(наименование документа об утверждении, включая наименования органов государственной власти или

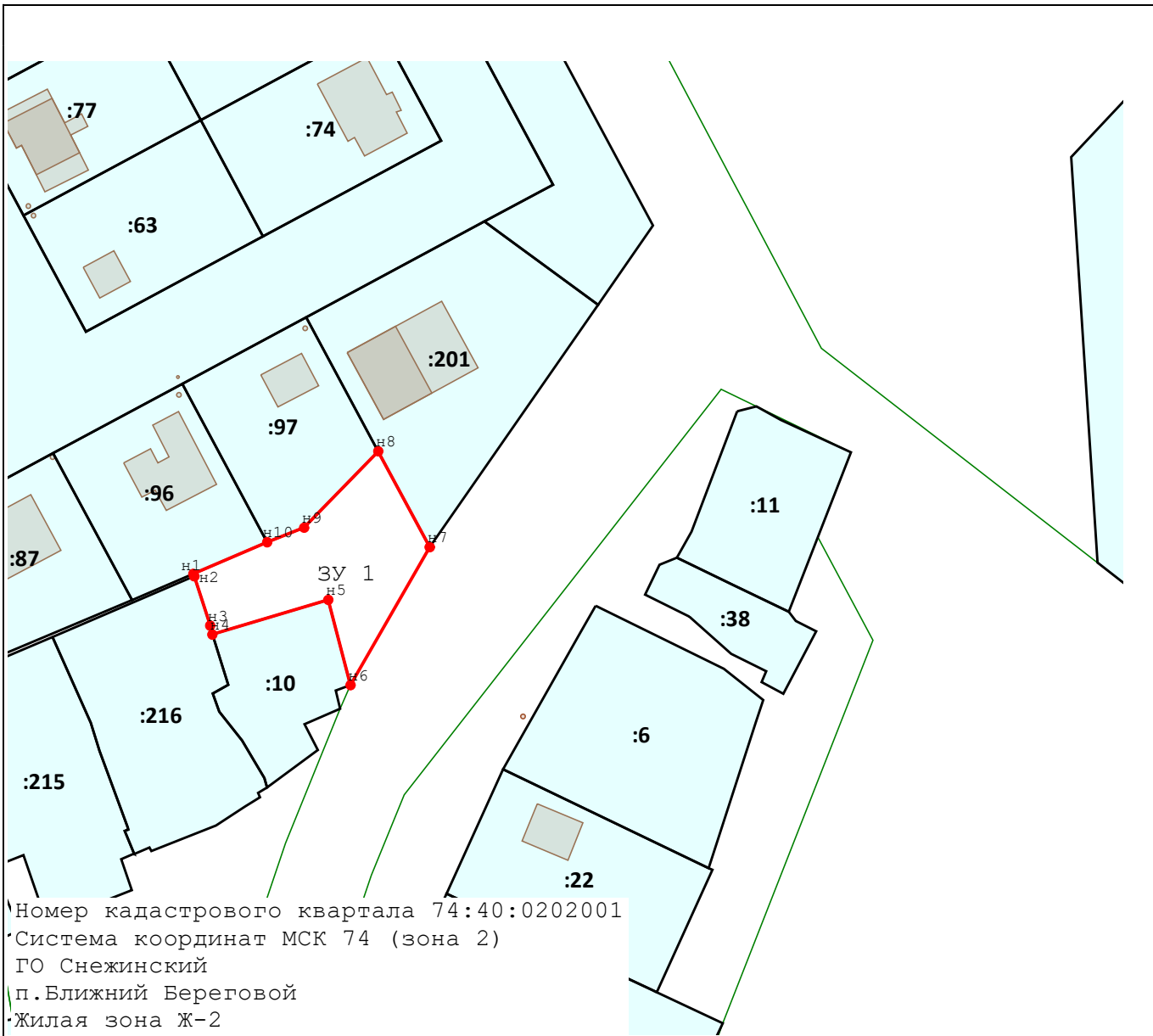
органов местного самоуправления, принявших решение об утверждении схемы или

подписавших соглашение о перераспределении земельных участков)

от _____ № _____

Схема расположения земельного участка или земельных участков на кадастровом плане территории







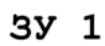



Площадь земельного участка		1 104 м ²	
<small>(указывается проектная площадь образуемого земельного участка, вычисленная с использованием технологических и программных средств, в том числе размещенных на официальном сайте федерального органа исполнительной власти, уполномоченного Правительством Российской Федерации на осуществление государственного кадастрового учета, государственной регистрации прав, ведение Единого государственного реестра недвижимости и предоставление сведений, содержащихся в Едином государственном реестре недвижимости, в информационно-телекоммуникационной сети "Интернет" (далее - официальный сайт), с округлением до 1 квадратного метра. Указанное значение площади земельного участка может быть уточнено при проведении кадастровых работ не более чем на десять процентов)</small>			
Обозначение характерных точек границ	Координаты, м		
	<small>(указываются в случае подготовки схемы расположения земельного участка с использованием технологических и программных средств, в том числе размещенных на официальном сайте. Значения координат, полученные с использованием указанных технологических и программных средств, указываются с округлением до 0,01 метра)</small>		
	X	Y	
1	2	3	
н1	701 033,81	2 284 495,25	
н2	701 033,26	2 284 495,46	
н3	701 022,52	2 284 498,93	
н4	701 020,57	2 284 499,41	
н5	701 028,13	2 284 524,74	
н6	701 009,53	2 284 529,59	
н7	701 039,62	2 284 546,89	
н8	701 060,56	2 284 535,65	
н9	701 043,87	2 284 519,47	
н10	701 040,71	2 284 511,38	
н1	701 033,81	2 284 495,25	



Номер кадастрового квартала 74:40:0202001
 Система координат МСК 74 (зона 2)
 ГО Снежинский
 п.Влижный Береговой
 Жилая зона Ж-2

Масштаб 1:1 400

Условные обозначения:

-  - характерная точка границы вновь образуемого земельного участка, сведения о которой отсутствуют в ЕГРН
-  - Вновь образованная часть границы, сведения о которой достаточны для определения ее местоположения
-  - Существующая часть границы, имеющиеся в ЕГРН сведения о которой достаточны для определения ее местоположения
-  - Граница кадастрового квартала
-  - Надписи кадастрового номера земельного участка
-  - Обозначение кадастрового квартала
-  - Обозначение вновь образуемого земельного участка
-  - Границы зданий и сооружений
-  - Обозначение новой характерной точки
-  - Границы территориальных зон