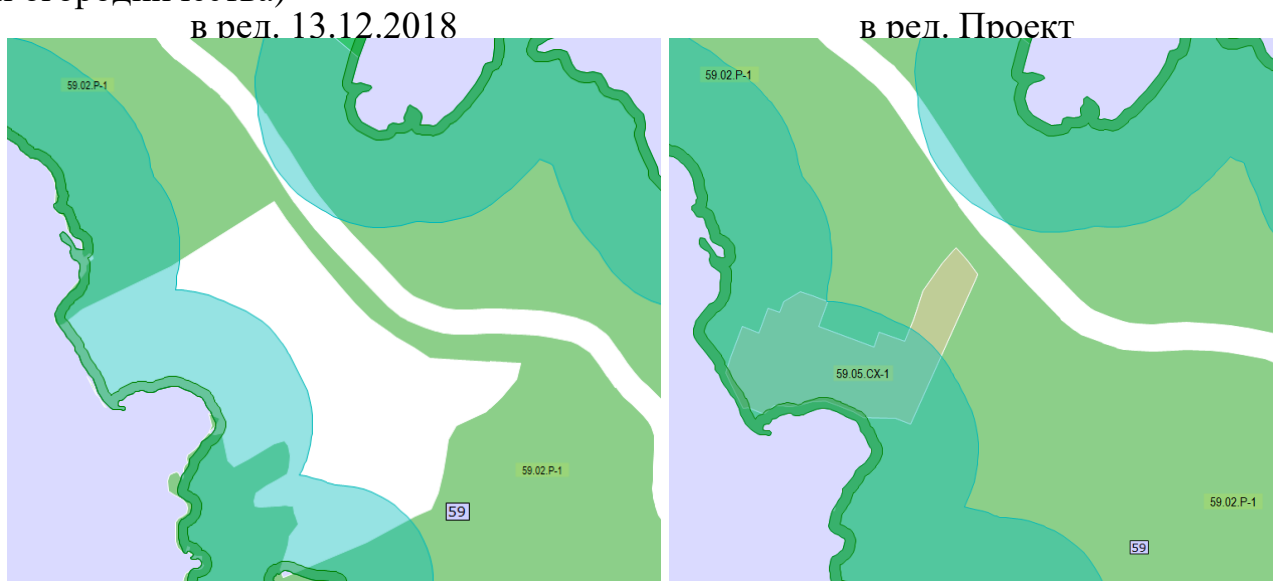


ПРЕДЛОЖЕНИЯ
по внесению изменений в Правила землепользования и застройки
Снежинского городского округа
(поступившие в период проведения публичных слушаний,
ред. 30.08.2019)

1. В разделе 2 статью 48 «Карта градостроительного зонирования городского округа» изложить в редакции с учетом ниже изложенных изменений и дополнений, а именно:

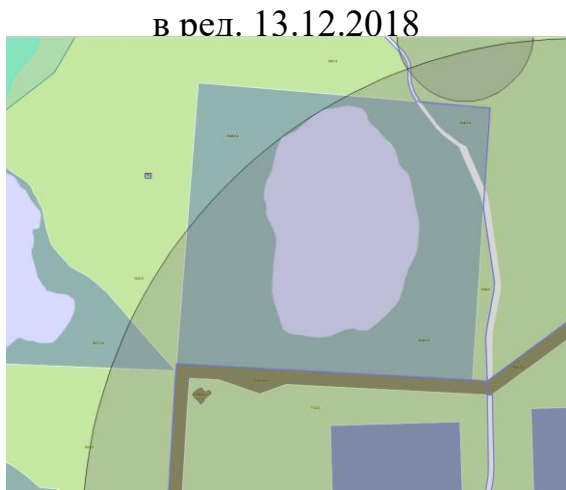
1.1. В градостроительной зоне 59 расширить границы территориальной зоны 59.02.Р-1 (зона сохраняемого естественного ландшафта в границах населенных пунктов) и ввести территориальную зону 59.05.СХ-1 (зона ведения садоводства и огородничества)



1.2. В градостроительной зоне 75 ввести территориальную зону 75.05.СП-2 (зона размещения объектов захоронения) путем сокращения территориальной зоны 75.03.Р-4 (зона размещения объектов туризма)



1.3. В градостроительной зоне 76 расширить границы территориальной зоны 76.01.Л (зона лесохозяйственная) и уменьшить границы территориальной зоны 76.05.Р-4 (зона размещения объектов туризма) в границах санитарно-защитной зоны объектов РФЯЦ-ВНИИТФ (шириной 3850 метров от источника – промышленная площадка 20)

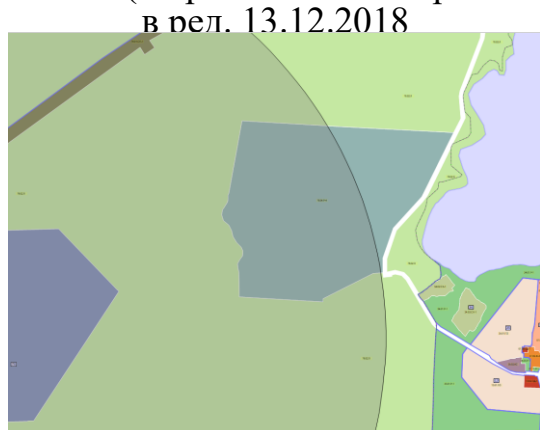


1.4. В градостроительной зоне 78:

а) скорректировать границы территориальных зон «Л. Зона размещения производственных объектов» и «Л. Зона лесохозяйственная», путем сокращения территориальной зоны 78.02.Л и расширения границы территориальной зоны 78.05.П (с учетом расширения производственной территории площадью 68384 кв. м, примыкающей к земельному участку с кадастровым номером 74:40:1002001:1 «Промплощадка 20»)



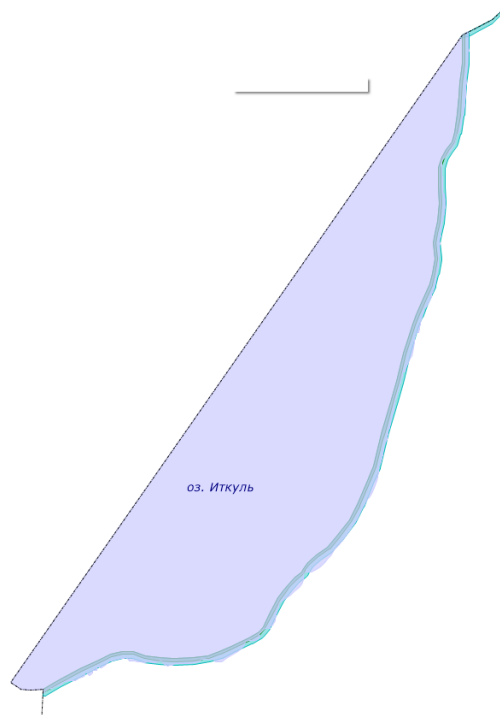
б) расширить границы территориальной зоны 78.02.Л (зона лесохозяйственная) и уменьшить границы территориальной зоны 78.04.Р-4 (зона размещения объектов туризма) в границах санитарно-защитной зоны объектов РФЯЦ-ВНИИТФ (шириной 3850 метров от источника – промышленная площадка 20)



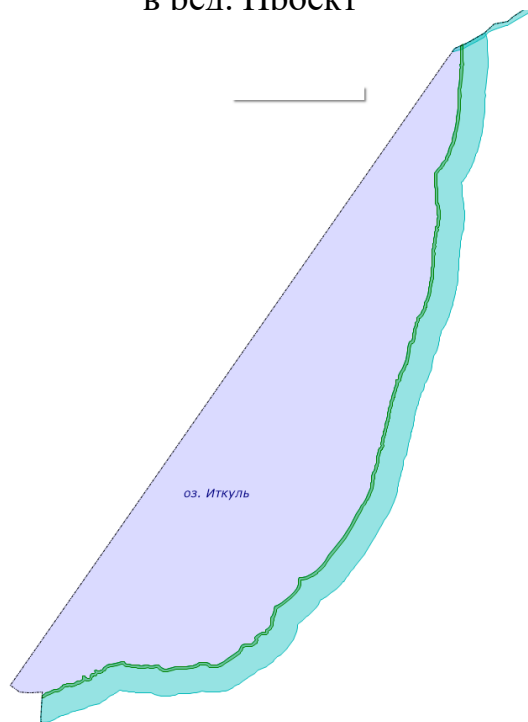
2. В разделе 2 статью 49 «Карта отображения границ зон с особыми условиями использования территорий городского округа» изложить в редакции с учетом ниже изложенных изменений и дополнений, а именно уточнить границы береговой линии (границы водного объекта) и изменить границы водоохранной зоны (шириной 200 метров) и прибрежной защитной полос (шириной 200 метров) озер Иткуль, Синара, Силач, Сунгуль в целях приведения в соответствие со сведениями Росреестра и государственного водного реестра:

– Иткуль

в ред. 13.12.2018

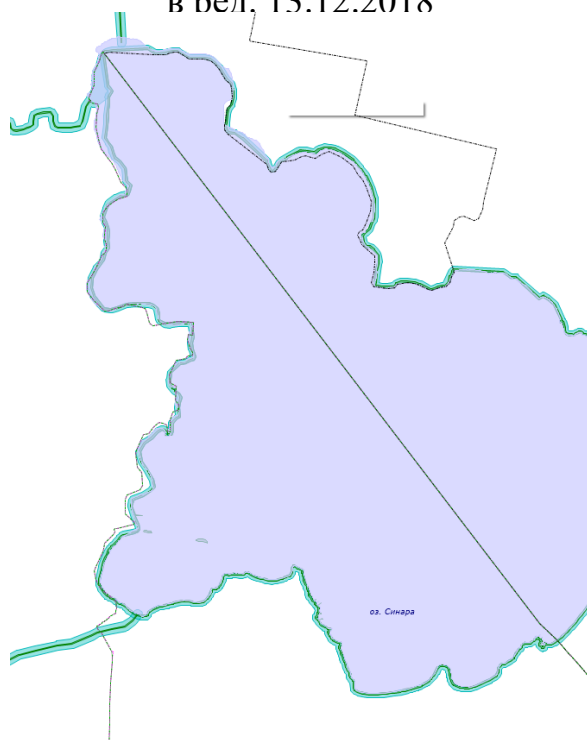


в ред. Проект

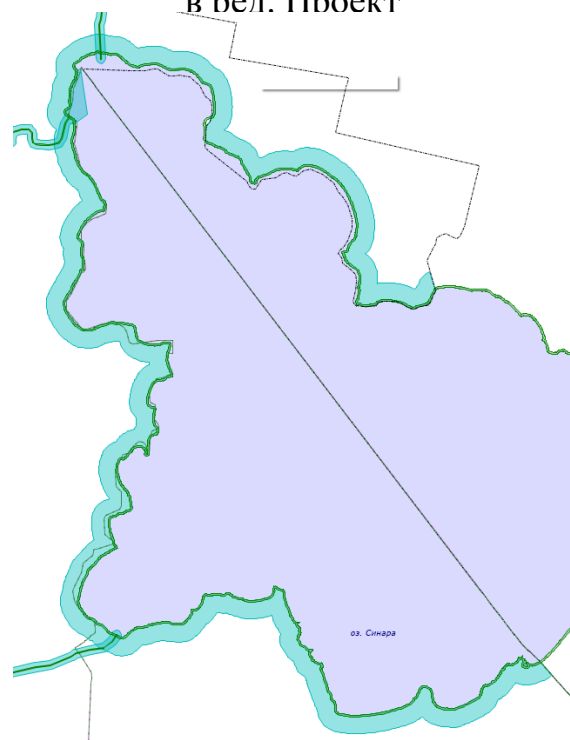


– Синара

в ред. 13.12.2018

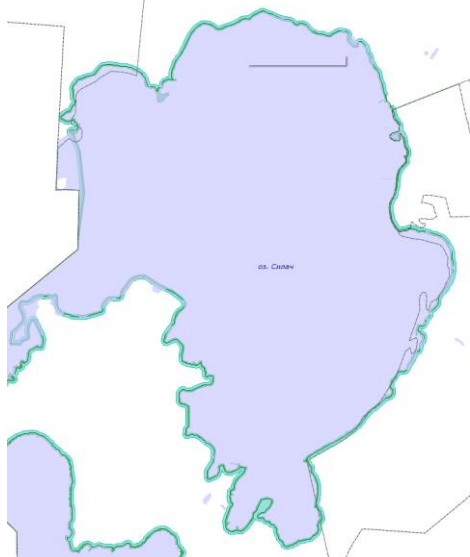


в ред. Проект

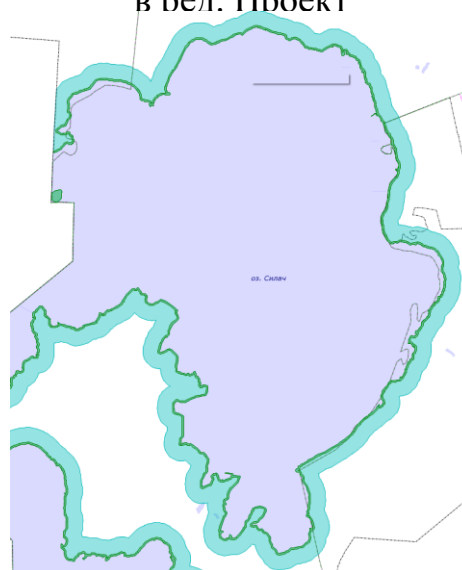


– Силач

в ред. 13.12.2018

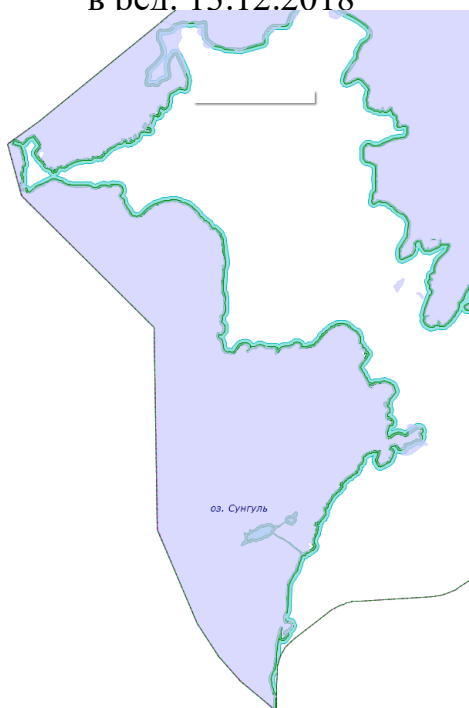


в ред. Проект



– Сунгуль

в ред. 13.12.2018



в ред. Проект

